

PREFETTURA DI PALERMO  
23 NOV. 2021  
UFFICIO TELEGRAFICO

147/51



# Prefettura di Palermo

## Ufficio Territoriale del Governo

Area V<sup>A</sup> - Protezione Civile, Difesa Civile e Coordinamento del Soccorso Pubblico

**P.E.C. Urgentissima**

Palermo, 23 Novembre 2021

<a href="mailto:assessorato.risorse.agricole.alimentari@certmail.regione.sicilia.it">assessorato.risorse.agricole.alimentari@certmail.regione.sicilia.it</a>	Assessorato Regionale Agricoltura e Foreste
<a href="mailto:dipartimento.agricoltura@certmail.regione.sicilia.it">dipartimento.agricoltura@certmail.regione.sicilia.it</a>	Dipartimento dell'Agricoltura
<a href="mailto:dipartimento.azienda.foreste@certmail.regione.sicilia.it">dipartimento.azienda.foreste@certmail.regione.sicilia.it</a>	Dipartimento Sviluppo Rurale e Territoriale
<a href="mailto:dipartimento.pesca@certmail.regione.sicilia.it">dipartimento.pesca@certmail.regione.sicilia.it</a>	Dipartimento della Pesca Mediterranea
<a href="mailto:dipartimento.acqua.rifiuti@certmail.regione.sicilia.it">dipartimento.acqua.rifiuti@certmail.regione.sicilia.it</a>	Dipartimento Regionale delle Acque e dei Rifiuti
<a href="mailto:protezionecivile@cert.cittametropolitana.pa.it">protezionecivile@cert.cittametropolitana.pa.it</a> <a href="mailto:ufficiodigabinetto@cert.cittametropolitana.pa.it">ufficiodigabinetto@cert.cittametropolitana.pa.it</a>	Alla Citta' Metropolitana di Palermo - Protezione Civile
<a href="mailto:gab.quest.pa@pecps.poliziadistato.it">gab.quest.pa@pecps.poliziadistato.it</a>	Questura
<a href="mailto:tpa34904@pec.carabinieri.it">tpa34904@pec.carabinieri.it</a> <a href="mailto:provpacdo.carabinieri.it">provpacdo.carabinieri.it</a>	Comando Provinciale Carabinieri
<a href="mailto:pa0550000p@pec.gdf.it">pa0550000p@pec.gdf.it</a> <a href="mailto:salop.pa@gdf.it">salop.pa@gdf.it</a>	Comando Provinciale Guardia di Finanza
<a href="mailto:com.palermo@cert.vigilfuoco.it">com.palermo@cert.vigilfuoco.it</a> <a href="mailto:so.palermo@vigilfuoco.it">so.palermo@vigilfuoco.it</a> <a href="mailto:com.salaop.palermo@cert.vigilfuoco.it">com.salaop.palermo@cert.vigilfuoco.it</a>	Comando Provinciale Vigili del Fuoco
<a href="mailto:sezpolstrada.pa@pecps.poliziadistato.it">sezpolstrada.pa@pecps.poliziadistato.it</a> <a href="mailto:polstradacoc.pa@poliziadistato.it">polstradacoc.pa@poliziadistato.it</a>	Comando Sezione Polstrada
<a href="mailto:dm.palermo@pec.mit.gov.it">dm.palermo@pec.mit.gov.it</a>	Direzione Marittima - Capitaneria di Porto
<a href="mailto:emergenze.dg.dighe@pec.mit.gov.it">emergenze.dg.dighe@pec.mit.gov.it</a>	Ufficio Tecnico per le Dighe
<a href="mailto:rfi-dpr-dtp.pa.utpa@pec.rfi.it">rfi-dpr-dtp.pa.utpa@pec.rfi.it</a>	Direzione Compartimentale Ferrovie dello Stato
<a href="mailto:anas.sicilia@postacert.stradeanas.it">anas.sicilia@postacert.stradeanas.it</a>	Compartimento Ente Nazionale strade (A.N.A.S.)



# *Prefettura di Palermo*

## *Ufficio Territoriale del Governo*

*Area V<sup>^</sup> - Protezione Civile, Difesa Civile e Coordinamento del Soccorso Pubblico*

<a href="mailto:autostradesiciliane@posta-cas.it">autostradesiciliane@posta-cas.it</a>	Presidenza Consorzio Autostrade Siciliane
<a href="mailto:coepalermo@enel.com">coepalermo@enel.com</a>	Direzione Compartimentale ENEL
<a href="mailto:enelproduzione@pec.enel.it">enelproduzione@pec.enel.it</a>	Enel – Centro Operativo AT – MT
<a href="mailto:avvisi.meteo@pec.telecomitalia.it">avvisi.meteo@pec.telecomitalia.it</a>	TELECOM – Unità Territoriale Rete Sud Area Rete Operativa Sicilia
<a href="mailto:protezionecivile@comune.palermo.it">protezionecivile@comune.palermo.it</a>	Ufficio Comunale di Protezione Civile
<a href="mailto:cp.palermo@cert.cri.it">cp.palermo@cert.cri.it</a>	Presidenza Croce Rossa Italiana
<a href="mailto:itqt9h@hotmail.com">itqt9h@hotmail.com</a>	Presidenza Associazione Radioamatori Italiana (ARI)
<a href="mailto:cop_pa.foreste@regione.sicilia.it">cop_pa.foreste@regione.sicilia.it</a>	Direzione Sala Operativa Regionale c/o Ispettorato Ripartimentale Foreste
<a href="mailto:geniocivile.pa@certmail.regione.sicilia.it">geniocivile.pa@certmail.regione.sicilia.it</a>	Genio Civile
<a href="mailto:rgtgua4@postacert.difesa.it">rgtgua4@postacert.difesa.it</a>	Comando 4 <sup>^</sup> Genio Guastatori
<a href="mailto:siciliacque@siciliacquespa.com">siciliacque@siciliacquespa.com</a>	Siciliacque
<a href="mailto:voltanospa@pec.it">voltanospa@pec.it</a>	Presidenza Azienda Consortile Acquedotto del Voltano
<a href="mailto:palermo@pec.consorzionificasicilia.it">palermo@pec.consorzionificasicilia.it</a>	Consorzio di Bonifica 2
<a href="mailto:sopessrl@legalmail.it">sopessrl@legalmail.it</a>	Azienda Agricola Foderà
<a href="mailto:rfi-dpr-dtp.pa@pec.rfi.it">rfi-dpr-dtp.pa@pec.rfi.it</a>	Rete Ferroviaria Italiana (RFI) - Esercizio Infrastrutture
<a href="mailto:direzione.generale@pec.easacque.it">direzione.generale@pec.easacque.it</a>	Ente Acquedotti Siciliani (E.A.S.)
	<b><u>PALERMO</u></b>
<a href="mailto:comfopsud@postacert.difesa.it">comfopsud@postacert.difesa.it</a>	Comando Forze Operative Sud <b><u>NAPOLI</u></b>



# *Prefettura di Palermo*

## *Ufficio Territoriale del Governo*

*Area V<sup>^</sup> - Protezione Civile, Difesa Civile e Coordinamento del Soccorso Pubblico*

enelproduzione@pec.enel.it

Enel – Divisione GEM/ER Unità di Business  
Passo Martino – Zona Industriale  
**CATANIA**

Sigg. Sindaci e Commissari Straordinari dei  
Comuni della Provincia di Palermo  
**LORO SEDI**

e, per conoscenza

soris@protezionecivilesicilia.it

Dipartimento Regionale Protezione Civile (SORIS)  
**PALERMO**

brigamiles\_aosta@postacert.difesa.it

Comando Brigata Meccanizzata Aosta  
**MESSINA**

rfi-dpr-dtp.pa@pec.rfi.it

R.F.I. Dirigenza Centrale Coordinamento Movimento  
**MESSINA**

Oggetto: Avviso condizioni metereologiche avverse.

PROT. 147/51 PER OPPORTUNA NOTIZIA ET PER ATTIVAZIONE OGNI OCCORRENTE MISURA COMPETENZA, TRASMETTESI IN ALLEGATO ALLERTA DI PROTEZIONE CIVILE NR 21327, PERVENUTO AT ORE 16.11 ODIERNE DA SALA OPERATIVA REGIONALE SORIS PUNTO SS.LL. VORRANNO SEGUIRE ATTENTAMENTE EVOLUZIONE FENOMENI PREANNUNCIATI VALUTANDO SITUAZIONI CONTINGENTI PER ASSUNZIONE CONSEGUENTI DETERMINAZIONI COMPETENZA.

I SIGG. SINDACI VORRANNO SENSIBILIZZARE I DIPENDENTI UFFICI SULL'ADOZIONE DELLE MISURE RITENUTE PIÙ ADEGUATE PER LA CIRCOSTANZA, FAVORENDO LA CIRCOLARITÀ DELL'INFORMAZIONE TRA LA CITTADINANZA E FORNENDO INDICAZIONI UTILI SUI COMPORAMENTI DA TENERE.

NELL'OCCASIONE VORRANNO FAVORIRE LA CONOSCENZA DEL NUMERO DI EMERGENZA UNICO EUROPEO (NUE) 112 PER L'EVENTUALE SEGNALAZIONE ALLE SALE OPERATIVE DEI VIGILI DEL FUOCO, DELLE FORZE DELL'ORDINE (POLIZIA DI STATO E CARABINIERI) DI SITUAZIONI DI PERICOLO ANCHE POTENZIALE.



*Prefettura di Palermo*

*Ufficio Territoriale del Governo*

*Area V<sup>^</sup> - Protezione Civile, Difesa Civile e Coordinamento del Soccorso Pubblico*

LE FORZE DELL'ORDINE VORRANNO SENSIBILIZZARE IL PERSONALE IMPEGNATO NEI SERVIZI DI VIGILANZA E PREVENZIONE NELL'AMBITO DEL PIANO COORDINATO DI CONTROLLO DEL TERRITORIO, FAVORENDO LA CIRCOLARITÀ DI INFORMAZIONE TRA LE SALE OPERATIVE ALT FORLANI  
PREFETTO PALERMO

**VISTO: p. IL PREFETTO  
IL DIRIGENTE DI TURNO  
(Dr.ssa Mongiovi)**

**Originale firmato agli atti**



prot. n° 61518

del 23-nov-2021

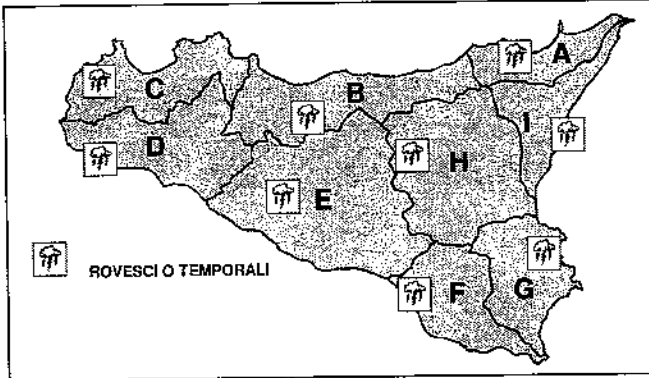
**AVVISO REGIONALE DI PROTEZIONE CIVILE  
PER IL RISCHIO METEO-IDROGEOLOGICO E IDRAULICO N. 21327**

(D. Lgs. n° 1 del 02/01/2018, Direttiva P.C.M. 27/02/2004 e ss.mm.ii., DPRS n° 626/GAB del 30/10/2014 - Sistema di allertamento per rischio idrogeologico e idraulico)

**VALIDITA': dalle ore 16:00 del 23-nov-2021 fino alle ore 24:00 del 24-nov-2021**

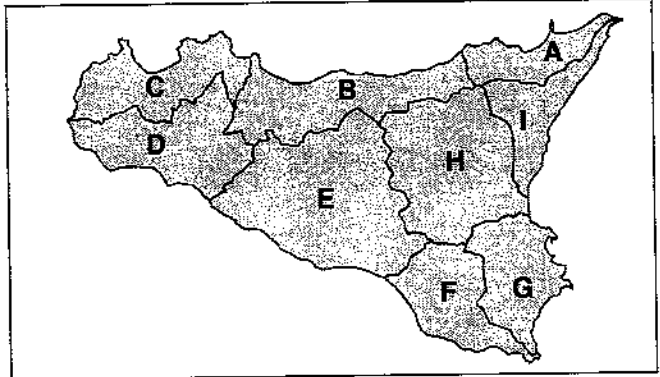
**RISCHIO METEO-IDROGEOLOGICO E IDRAULICO: LIVELLI DI ALLERTA**

**AGGIORNAMENTO PER OGGI 23/11/2021**  
(di regola, dall'emissione alle ore 24:00)



EOLE: ZONA A - USTICA, EGADI: ZONA C - PANTELLERIA: ZONA D - PELAGIE: ZONA E

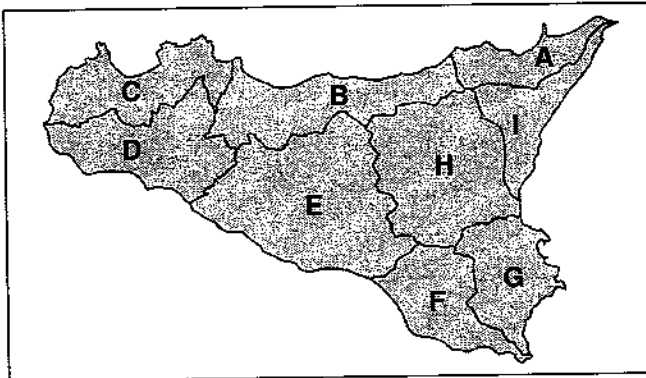
**PREVISIONE PER DOMANI 24/11/2021**  
(di regola, dalle ore 0:00 fino alle ore 24:00)



EOLE: ZONA A - USTICA, EGADI: ZONA C - PANTELLERIA: ZONA D - PELAGIE: ZONA E

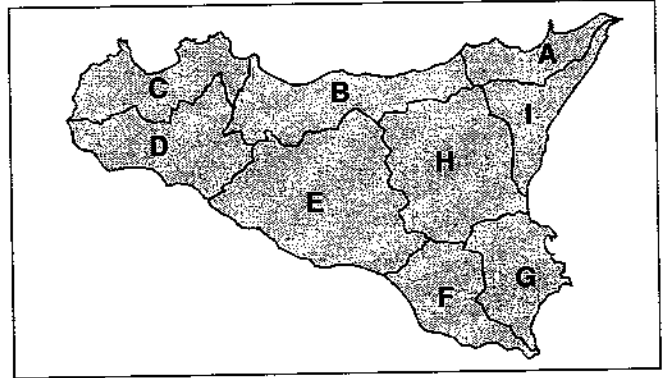
**RISCHIO IDRAULICO (bacini maggiori): LIVELLI DI ALLERTA**

**AGGIORNAMENTO PER OGGI 23/11/2021**  
(di regola, dall'emissione alle ore 24:00)



EOLE: ZONA A - USTICA, EGADI: ZONA C - PANTELLERIA: ZONA D - PELAGIE: ZONA E

**PREVISIONE PER DOMANI 24/11/2021**  
(di regola, dalle ore 0:00 fino alle ore 24:00)



EOLE: ZONA A - USTICA, EGADI: ZONA C - PANTELLERIA: ZONA D - PELAGIE: ZONA E

**LIVELLI DI ALLERTA ADOTTATI E FASI OPERATIVE ATTIVATE**

TIPO DI RISCHIO	LIVELLI DI ALLERTA E FASI OPERATIVE PER OGGI			
	VERDE ATTENZIONE	GIALLA ATTENZIONE	ARANCIONE PRE ALLERTA	ROSSO ALLERTA
IDROGEOLOGICO E IDRAULICO <sup>(1)</sup>				
IDROGEOLOGICO E IDRAULICO PER TEMPORALI <sup>(2)</sup>	TUTTA LA REGIONE			
IDRAULICO <sup>(3)</sup>	TUTTA LA REGIONE			

	LIVELLI DI ALLERTA E FASI OPERATIVE PER DOMANI			
	VERDE ATTENZIONE	GIALLA ATTENZIONE	ARANCIONE PRE ALLERTA	ROSSO ALLERTA
TUTTA LA REGIONE				
TUTTA LA REGIONE				

- (1) Le possibili criticità idrauliche sono riferite ai bacini minori (< 50 kmq) e alle aree urbanizzate  
(2) Come sopra, con forzante Meteo  
(3) Condizioni diffuse di possibile criticità idraulica nei bacini maggiori (> 50 kmq)

**VEDI DISPOSIZIONI GENERALI E AVVERTENZE**

**NOTE** IN CASO DI ROVESCIO O TEMPORALI, PRESTARE PARTICOLARE ATTENZIONE AI DEFLUSSI NELLE AREE URBANE E NEI LUOGHI FREQUENTATI DALL'UOMO ANCHE IN PROSSIMITA' DEI CORSI D'ACQUA

<b>FASI OPERATIVE ATTIVATE PER IL DRPC SICILIA</b>	PER OGGI: 23/11/2021	GENERICA VIGILANZA
	PER DOMANI: 24/11/2021	GENERICA VIGILANZA

SEGUE AVVISO



prot. n° 61518

del 23-nov-2021

AVVISO REGIONALE DI PROTEZIONE CIVILE

PER IL RISCHIO METEO-IDROGEOLOGICO E IDRAULICO N. 21327

(D.Lgs. n° 1 del 02/01/2018, Direttiva P.G.M. 27/02/2004 e ss.mm.ii., DPRS n° 626/GAB del 30/10/2014 - Sistema di allertamento per rischio idrogeologico e idraulico)

VALIDITA' dalle ore 16:00 del 23-nov-2021 fino alle ore 24:00 del 24-nov-2021

OPERAZIONI DI RILASCIO IN ALVEO PREVISTE E/O IN ATTO COMUNICATE DAI GESTORI DELLE DIGHE  
(In parentesi: il bacino principale, il corso d'acqua a valle e le portate di scarico dichiarate in mc/s):

ARANCIO (Carboj, Carboj; 1), COMUNELLI (Comunelli, Comunelli; 2), DISUERI (Gela, Disueri; 5), MARCHESA (San Bartolomeo, Strignano; 0,5), PACECO (Lenzi, Baiata; 1), PONTE DIDDINO (Anapo, Anapo; 2), RUBINO (Birgi, Fastala; 5), TRINITÀ (Arena, Della; 18), VILLAROSA (Inera Merid., Morello; 0,5)

IN RELAZIONE ALLE SOPRA INDICATE OPERAZIONI, POTREBBERO VERIFICARSI FENOMENI LOCALIZZATI E/O DIFFUSI DI ESONDAZIONE LUNGO I CORSI D'ACQUA A VALLE DELLE DIGHE. LE STRUTTURE LOCALI DI PROTEZIONE CIVILE ADOTTERANNO, AL RIGUARDO, LE PROCEDURE PREVISTE NEI PROPRI PIANI DI PROTEZIONE CIVILE PER IL RISCHIO IDROGEOLOGICO E IDRAULICO

DOCUMENTI DI RIFERIMENTO EMESSI DAL DPC/CENTRO FUNZIONALE CENTRALE:

VALUTAZIONI METEOROLOGICHE NUMERICHE del 23-nov-2021 PREVISIONI METEO SINOTTICHE NAZIONALI del 23-nov-2021  
BOLLETTINO DI VIGILANZA METEOROLOGICA NAZIONALE del 23-nov-2021  
 L'AVVISO DI CONDIZIONI METEOROLOGICHE AVVERSE del n. [REDACTED]

FENOMENI PREVISTI

per la giornata di oggi 23-nov-21

per la giornata di domani 24-nov-21

Da isolate a sparse, anche a carattere di rovescio o temporale, con quantitativi cumulati deboli PRECIPITAZIONI Nessun fenomeno significativo

Nessun fenomeno significativo NEVICATE Nessun fenomeno significativo

Nessun fenomeno significativo VISIBILITA' Nessun fenomeno significativo

Senza variazioni significative TEMPERATURE Senza variazioni significative

Nessun fenomeno significativo VENTI Nessun fenomeno significativo

Nessun fenomeno significativo MARI Nessun fenomeno significativo

CONDI-METEO AVVERSE

DISPOSIZIONI GENERALI

Si invitano tutti gli Enti cui la presente è diretta (elenco in calce), e i Sindaci in particolare, a predisporre le azioni di prevenzione previste nei propri piani di protezione civile in attuazione dei LIVELLI DI ALLERTA di cui al presente Avviso regionale. LE FASI OPERATIVE VANNO ATTIVATE TRAMITE GECO.S. In ragione delle criticità presenti nel territorio, le Autorità locali di protezione civile possono attivare Fasi Operative con livelli superiori a quelli del presente Avviso.

Si consultino la "TABELLA DEGLI SCENARI" e la "TABELLA DELLE FASI OPERATIVE" al seguente link: <https://tinyurl.com/yau3gzio>

I responsabili locali di protezione civile sono invitati a prestare specifica attenzione alle condizioni meteorologiche locali e alle loro variazioni, talora non prevedibili e repentine, nonché ai conseguenti effetti al suolo anche se temuti o presumibili.

Si raccomanda di: 1) dare tempestiva diffusione del presente Avviso e 2) informare la SORIS sull'evoluzione della situazione.

Il presente Avviso è pubblicato su [www.protezionecivilesicilia.it](http://www.protezionecivilesicilia.it)

Normativa di riferimento: <https://tinyurl.com/yau3gzio>

Decreto Legislativo n.1 del 02/01/2018: "Codice della protezione civile"; DPRS del 27/01/2011 in GURS n. 8 del 18/02/2011: "Linee Guida per la redazione dei piani di protezione civile comunali e intercomunali in tema di rischio idrogeologico"; DPRS n° 626/GAB del 30/10/2014: "Direttiva regionale per la gestione organizzativa e funzionale del sistema di allerta per il rischio idrogeologico e idraulico ai fini di protezione civile"; Circolari del DRPC/CFD-IDRO.

IL VALUTATORE: MADONIA

IL DIRIGENTE DEL CFD-IDRO  
(BASILE)

IL DIRIGENTE GENERALE  
CAPO DEL DIPARTIMENTO  
(COCINA)

Contatti: Centro Funzionale Decentrato - IDRO  
e-mail: [centrofunzionale@protezionecivilesicilia.it](mailto:centrofunzionale@protezionecivilesicilia.it)  
posta certificata: [centrofunzionale@pec.protezionecivilesicilia.it](mailto:centrofunzionale@pec.protezionecivilesicilia.it)

SORIS  
numero verde 800 404040 - tel. 091 7433111 - fax 091 7074796/7  
e-mail: [soris@protezionecivilesicilia.it](mailto:soris@protezionecivilesicilia.it)



prot. n° 61518

del 23-nov-2021

**AVVISO REGIONALE DI PROTEZIONE CIVILE  
PER IL RISCHIO METEO-IDROGEOLOGICO E IDRAULICO N. 21327**

(D.Lgs. n° 1 del 02/01/2018, Direttiva P.C.M. 27/02/2004 e ss.mm.ii., DPRS n° 626/GAB del 30/10/2014 - Sistema di allertamento per rischio idrogeologico e idraulico)

**VALIDITA' dalle ore 16:00 del 23-nov-2021 fino alle ore 24:00 del 24-nov-2021**

## AVVERTENZE

### RISCHIO IDROGEOLOGICO E IDRAULICO:

possibili criticità di tipo geomorfologico (frane) e/o di tipo idraulico nei piccoli bacini (< 50 kmq) e nelle aree urbanizzate.

### RISCHIO IDRAULICO:

possibili criticità per fenomeni prevalentemente di tipo idraulico principalmente nell'ambito del reticolo idrografico naturale dei bacini maggiori (> 50 kmq) (alluvioni, esondazioni in aree di foce).

### **FORZANTE ROVESCII O TEMPORALI E CONDIZIONI METEOROLOGICHE AVVERSE**

Le criticità idrogeologiche e idrauliche possono risultare sensibilmente più gravose in caso di rovesci o temporali o di condizioni meteorologiche avverse la cui localizzazione geografica, distribuzione e intensità sono connotati da elevata incertezza previsionale.

**In presenza di condizioni strutturali inadeguate dei corsi d'acqua e delle reti fognarie e in caso di beni ubicati in prossimità o all'interno di zone vocate al dissesto idrogeologico e idraulico, le criticità possono manifestarsi in maniera più gravosa a prescindere dai quantitativi previsti e/o reali di pioggia.**

Le operazioni effettuate dai gestori degli impianti di ritenuta possono causare fenomeni localizzati o diffusi di esondazione a valle delle dighe in relazione agli eventuali ulteriori apporti fluviali, nonché allo stato di manutenzione dei corsi d'acqua.

### **ELENCO DEI DESTINATARI DELL'AVVISO REGIONALE DI PROTEZIONE CIVILE PER IL RISCHIO METEO-IDROGEOLOGICO E IDRAULICO**

#### Sindaci

Responsabili Uffici Comunali di P.C.

Liberi Consorzi, Città Metropolitane

Responsabili P.C. Liberi Consorzi e Città Metropolitane

Dipartimento Regionale della Protezione Civile

Autorità di Bacino del Distretto Idrografico

- Servizio 1: Tutela delle risorse idriche

Dipartimento Acque e Rifiuti

- Servizio 4: Gestione infrastrutture delle acque

Dipartimento Agricoltura

- Servizio 5: Unità Operativa 3, SIAS

Dipartimento dello Sviluppo Rurale e Territoriale

Dipartimento Regionale Tecnico

- Uffici Genio Civile

Dipartimento delle Infrastrutture, della Mobilità e dei Trasporti

Dipartimento Regionale Ambiente

Comando del Corpo Forestale della Regione Siciliana

- Ispettorati Ripartimentali delle Foreste

ARPA - Agenzia Regionale Protezione Ambiente

Enti Parco (Alcantara, Etna, Madonie, Nebrodi, Sicani, Pantalera)

Riserve Naturali

Dipartimento dei Beni Culturali e dell'Identità Siciliana

- Uffici Soprintendenza ai BB.CC.AA.

Dipartimento per la Pianificazione Strategica

Dipartimento per le Attività Sanitarie e Osservatorio Epidemiologico

Istituto Regionale per lo Sviluppo delle Attività Produttive (IRSAP)

Consorzi di Bonifica

Ufficio Tecnico per le Dighe - sez. Palermo

Enti Gestori Dighe

#### Prefetture - UTG

Corpo Nazionale Vigili del Fuoco tramite le Prefetture

Comando Regionale Arma dei Carabinieri tramite le Prefetture

Compartimento Polizia Stradale Sic. Orientale tramite le Prefetture

Compartimento Polizia Stradale Sic. Occidentale tramite le Prefetture

Comando Regionale Sicilia Guardia di Finanza tramite le Prefetture

Direzioni Marittime tramite le Prefetture

Capitanerie di Porto tramite le Prefetture

CAI (Gruppo Regione Sicilia)

CNSAS Corpo Naz.le Soccorso Alpino e Speleologico

SUES 116

CRI

ANAS

CAS

RFI

ENEL - Sicilia

TERNA - Sicilia

Enti Gestori Telefonia

ENI Integrated Crisis Center - Roma

SNAM Rete Gas - Distretto Sicilia

SICILIACQUE SpA

Enti Gestori Servizio Idrico Integrato

Ordini professionali (Architetti, Geologi, Geometri, Ingegneri, Agronomi e Forestali, Guide Alpine e Vulcanologiche)

e, p.c.

Presidente della Regione Siciliana

Dipartimento della Protezione Civile